



LEGENDA

AREE di ASSISTENZA alla POPOLAZIONE


 Aree di Attesa


 Aree di Ricovero

 Aree di Ammassamento

 Aree di Ammassamento Rifiuti


ELEMENTI DA PRESIDARE

 Ponte

 Elemento sveltante


ATTIVITA' IN FASE DI EMERGENZA

 Vie di fuga

 Cancelli

STRUTTURE STRATEGICHE

 Strutture Istituzionali


 Strutture Operative


Sedi di gestione dell'emergenza


Opere e Infrastrutture Strategiche


Punti di Accessibilità

STRUTTURE RILEVANTI

 Strutture Sportive

 Strutture Ricreative/Recettive Sensibili


 Strutture Scolastiche

 Strutture Civiche e Pubbliche

 Strutture Industriali/Produttive e Allevamenti

 Imprese Private Convenzionate e Farmacie

IDROGRAFIA

 Reticolo idrografico

LIMITI AMMINISTRATIVI

 Confine comunale

